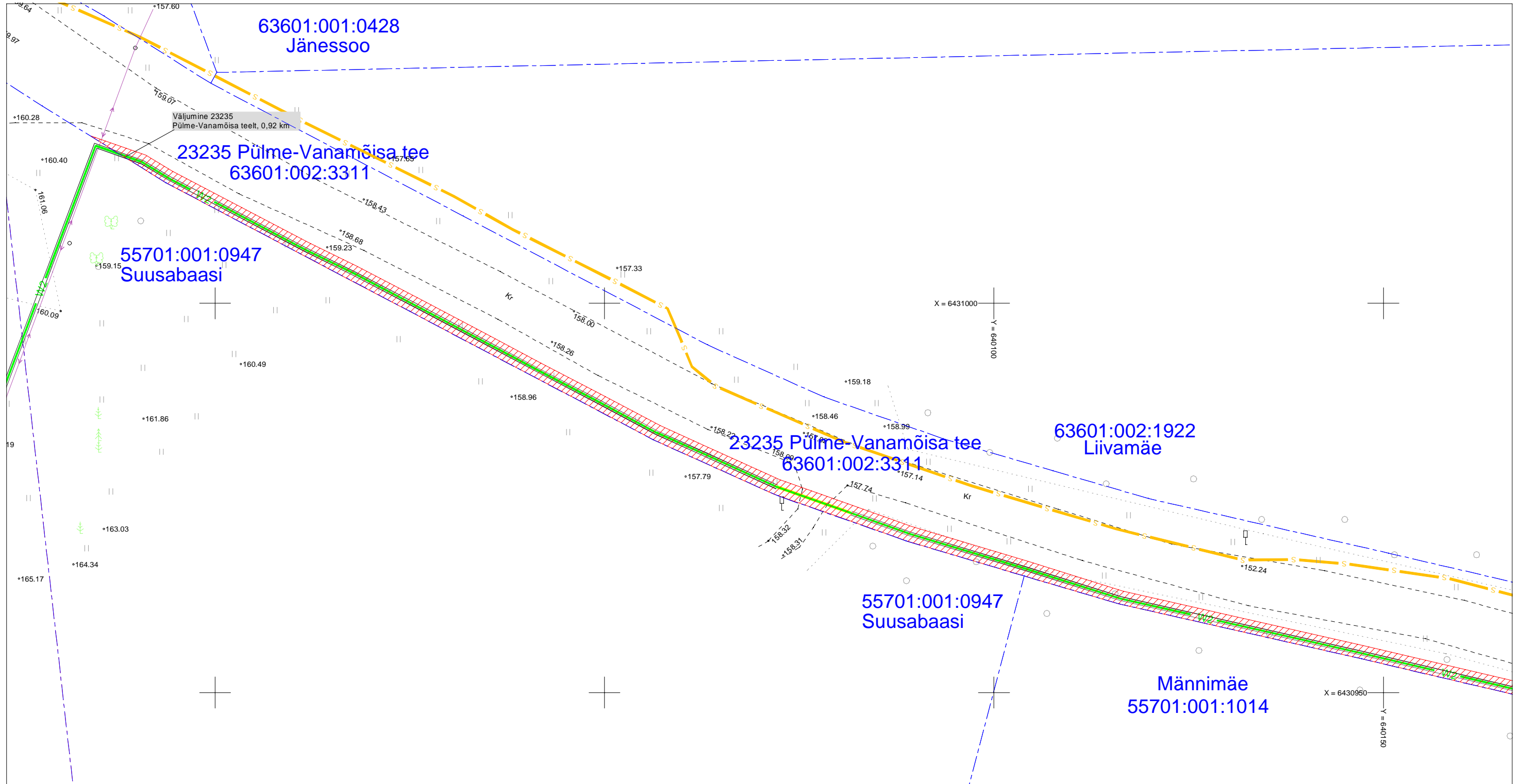





Isikliku kasutusõiguse ala plaan
 Valga maakond, Otepää vald, Kääriku küla, 23235 Pülme-Vanamõisa tee
 kinnistu, reg. nr 7308650, katastritunnus 63601:002:3311
 M 1:500

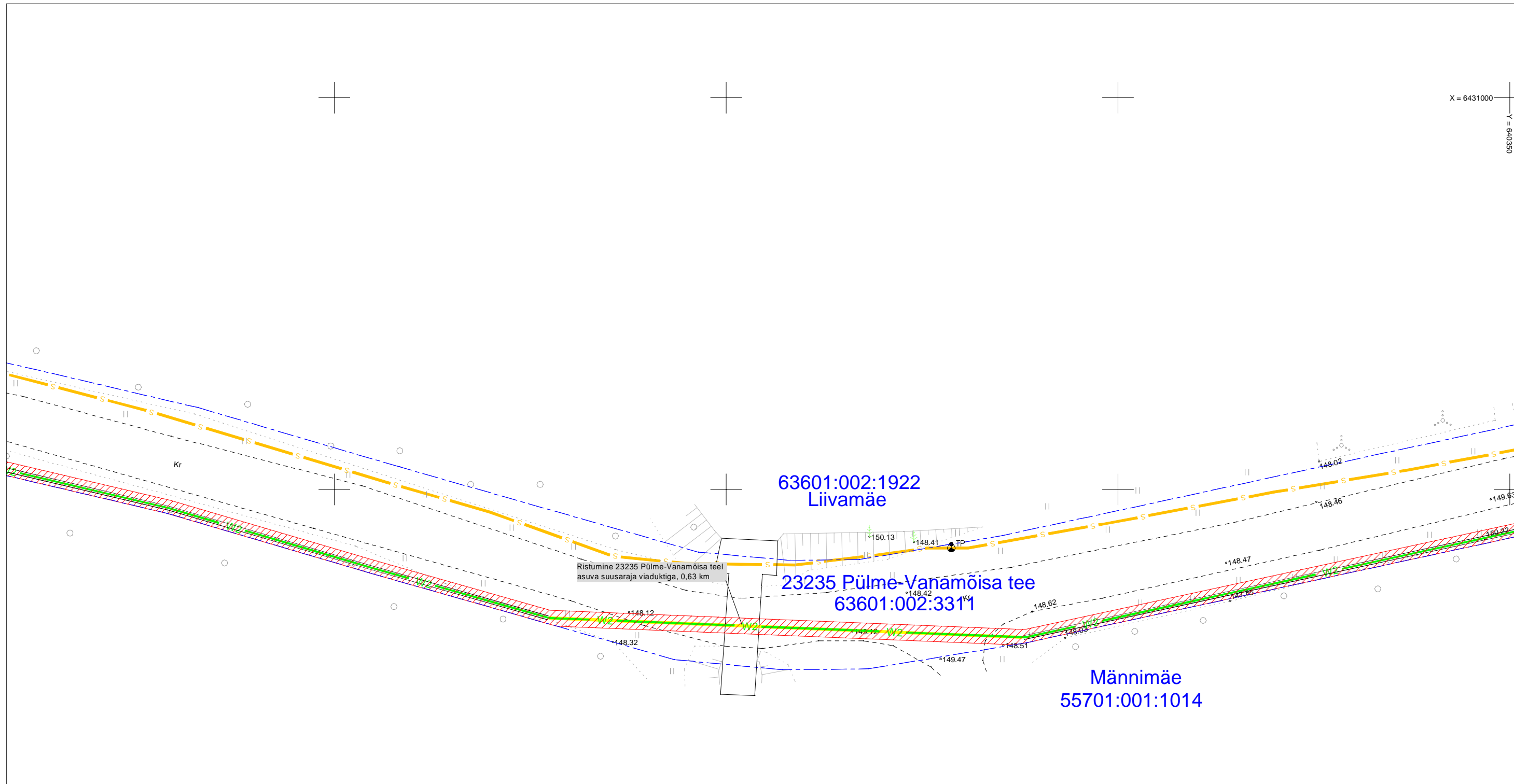


-  Kasutusõiguse ala
-  Katastriüksuse piir
-  Projekteeritav 10 kV maakaabel

Kasutusõiguse ala 869 m²
 projekteeritava tehnoõrgu pikkus 481 m.
 Koostas: Keio Altoja, 53426415
 Taotluse esitaja: Ulvi Männama
 Töö nr: IL6015, Otepää-Arula 10 kV fiidri
 rekonstrueerimine V-etapp
 Leht:1/3

Jrk nr	IKÕ ala Pos nr (plaanil)	Kinnistu registriosaja number	Katastriüksuse tunnus, nimi ja sihtotstarve	Asukoht riigitee(nr ja nimi) suhtes(lõigu algus ja lõpp km)	Ala pindala ruutmeetrites m ²
1	Pos 1	7308650	63601:002:3311 23235 Pülme-Vanamõisa tee Transpordimaa	23235 Pülme-Vanamõisa tee 0,44-0,92 km	869m ²

Isikliku kasutusõiguse ala plaan
 Valga maakond, Otepää vald, Kääriku küla, 23235 Pülme-Vanamõisa tee
 kinnistu, reg. nr 7308650, katastritunnus 63601:002:3311
 M 1:500

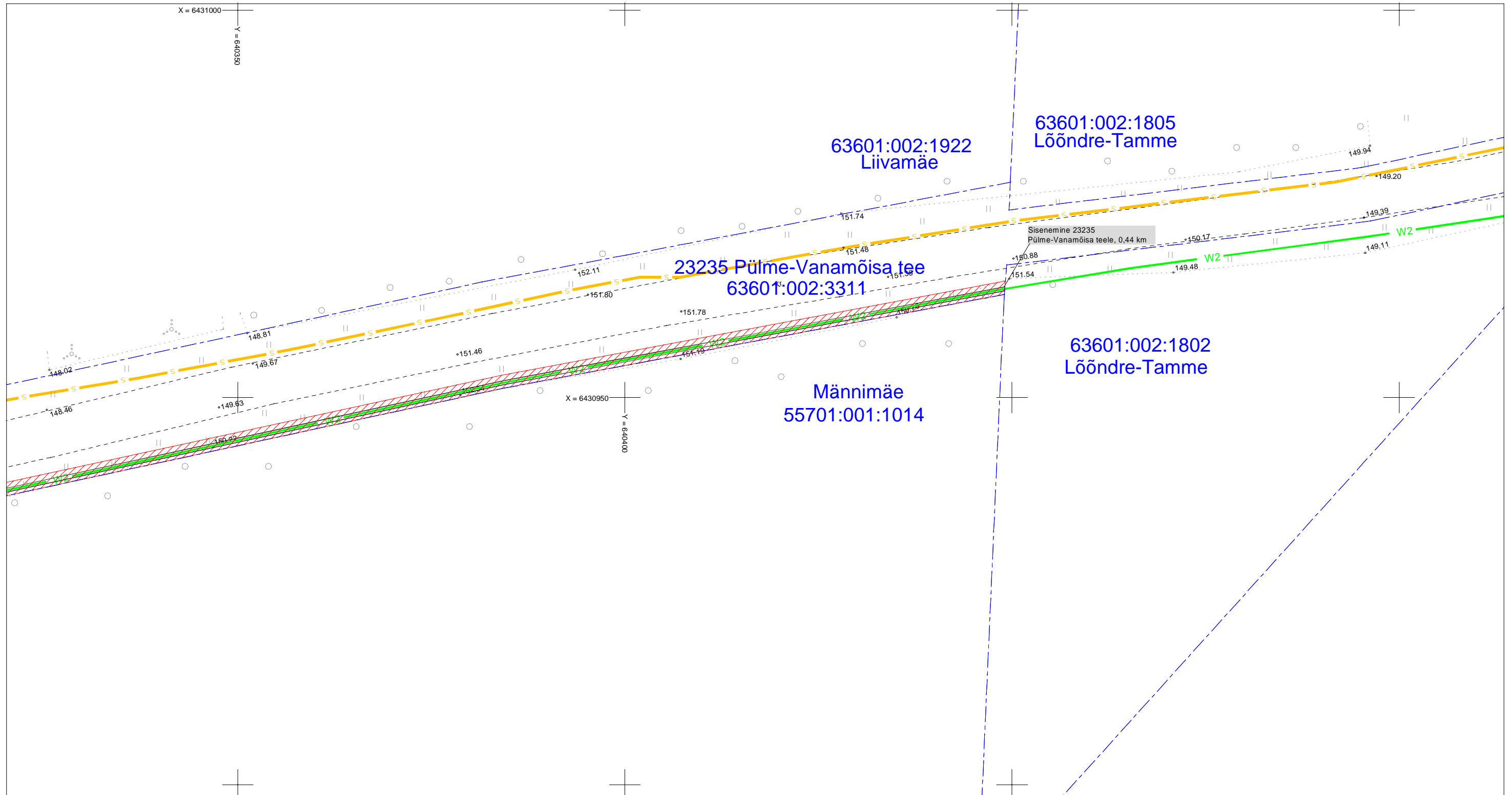





- Kasutusõiguse ala
- Katastriüksuse piir
- Projekteeritav 10 kV maakaabel

Kasutusõiguse ala 869 m²
 projekteeritava tehnovõrgu pikkus 481 m.
 Koostas: Keio Altoja, 53426415
 Taotluse esitaja: Ulvi Männama
 Töö nr: IL6015, Otepää-Arula 10 kV fiidri
 rekonstrueerimine V-etapp
 Leht: 2/3

Jrk nr	IKÕ ala Pos nr (plaanil)	Kinnistu registriosa number	Katastriüksuse tunnus, nimi ja sihtotstarve	Asukoht riigitee(nr ja nimi) suhtes(lõigu algus ja lõpp km)	Ala pindala ruutmeetrites m ²
1	Pos 1	7308650	63601:002:3311 23235 Pülme-Vanamõisa tee Transpordimaa	23235 Pülme-Vanamõisa tee 0,44-0,92 km	869m ²

Isikliku kasutusõiguse ala plaan
 Valga maakond, Otepää vald, Kääriku küla, 23235 Pülme-Vanamõisa tee
 kinnistu, reg. nr 7308650, katastritunnus 63601:002:3311
 M 1:500

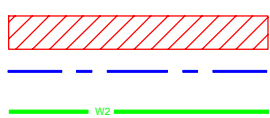



-  Kasutusõiguse ala
-  Katastriüksuse piir
-  Projekteeritav 10 kV maakaabel

Kasutusõiguse ala 869 m²
 projekteeritava tehnovõrgu pikkus 481 m.
 Koostas: Keio Altoja, 53426415
 Taotluse esitaja: Ulvi Männama
 Töö nr: IL6015, Otepää-Arula 10 kV fiidri
 rekonstrueerimine V-etapp
 Leht:3/3

	A	B	C	D	E	F
1	Jrk nr	IKÕ ala Pos nr (plaanil)	Kinnistu registriosa number	Katastriüksuse tunnus, nimi ja sihtotstarve	Asukoht riigitee(nr ja nimi) suhtes(lõigu algus ja lõpp km)	Ala pindala ruutmeetrites m ²
2	1	Pos 1	7308650	63601:002:3311 23235 Pülme-Vanamõisa tee Transpordimaa	23235 Pülme-Vanamõisa tee 0,44-0,92 km	869m ²
3						

Isikliku kasutusõiguse ala plaan
 Valga maakond, Otepää vald, Kääriku küla , 23235 Pülme-Vanamõisa tee
 kinnistu, reg. nr 7308650, katastritunnus 63601:002:3311
 M 1:500

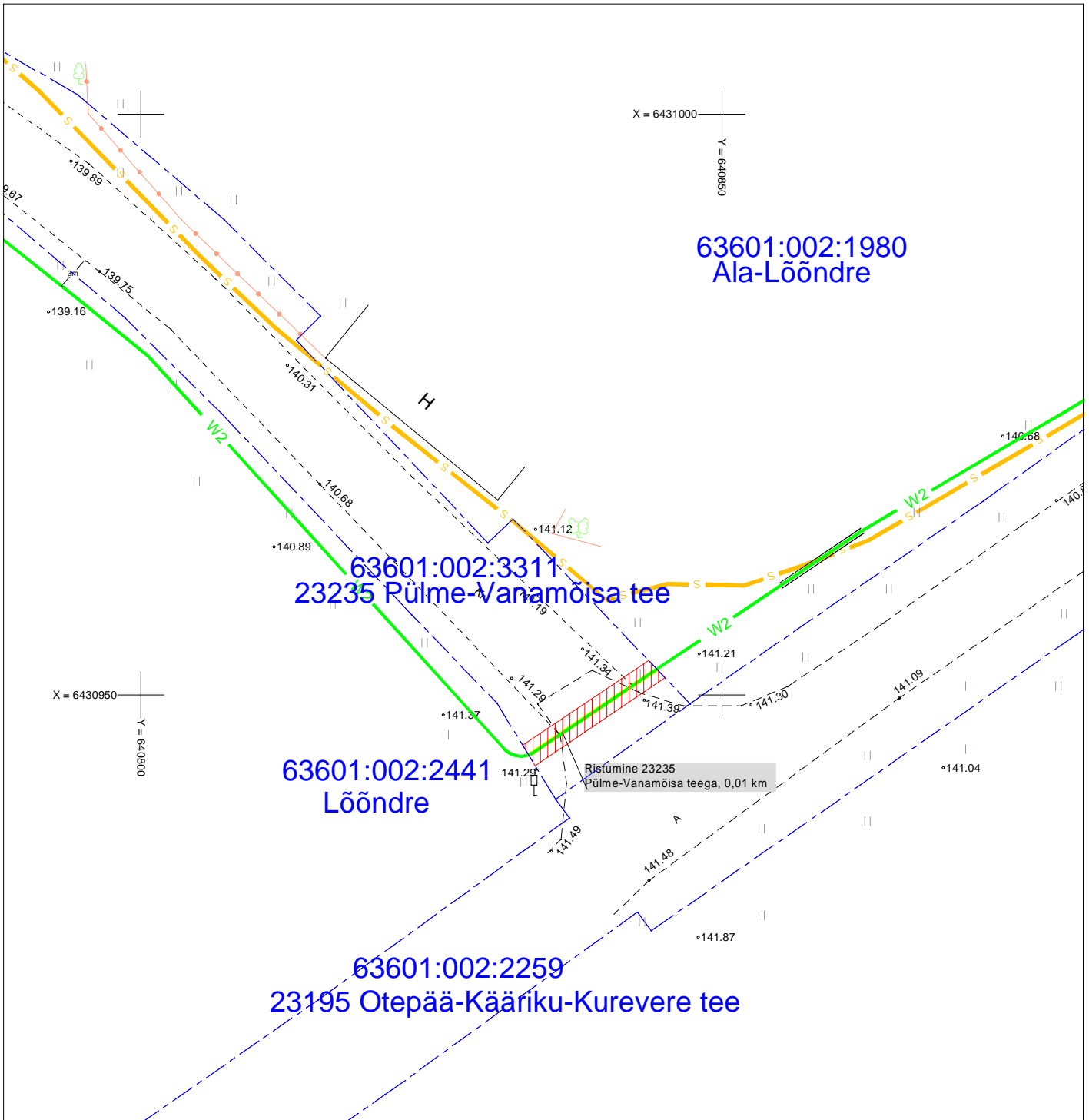


Kasutusõiguse ala
Katastriüksuse piir
Projekteeritav 10 kV maakaabel

Kasutusõiguse ala 22 m²
 projekteeritava tehnovõrgu pikkus 10 m.
 Koostas: Keio Altoja, 53426415
 Taotluse esitaja: Ulvi Männama
 Töö nr: IL6015, Otepää-Arula 10 kV fiidri
 rekonstrueerimine V-etapp

Jrk nr	IKÕ ala Pos nr (plaanil)	Kinnistu registriosa number	Katastriüksuse tunnus, nimi ja sihtotstarve	Asukoht riigitee(nr ja nimi) suhtes(lõigu algus ja lõpp km)	Ala pindala ruutmeetrites m ²
1	Pos 1	7308650	63601:002:3311 23235 Pülme-Vanamõisa tee Transpordimaa	23235 Pülme-Vanamõisa tee 0,22-0,23 km	22m ²

Isikliku kasutusõiguse ala plaan
 Valga maakond, Otepää vald, Kääriku küla , 23235 Pülme-Vanamõisa tee
 kinnistu, reg. nr 7308650, katastritunnus 63601:002:3311
 M 1:500



Kasutusõiguse ala



Katastriüksuse piir



Projekteeritav 10 kV maakaabel

Kasutusõiguse ala 27 m²
 projekteeritava tehnovõrgu pikkus 14 m.
 Koostas: Keio Altoja, 53426415
 Taotluse esitaja: Ulvi Männama
 Töö nr: IL6015, Otepää-Arula 10 kV fiidri
 rekonstrueerimine V-etapp

Jrk nr	IKÕ ala Pos nr (plaanil)	Kinnistu registriosa number	Katastriüksuse tunnus, nimi ja sihtotstarve	Asukoht riigitee(nr ja nimi) suhtes(lõigu algus ja lõpp km)	Ala pindala ruutmeetrites m ²
1	Pos 1	7308650	63601:002:3311 23235 Pülme-Vanamõisa tee Transpordimaa	23235 Pülme-Vanamõisa tee 0,01 km	27 m ²